




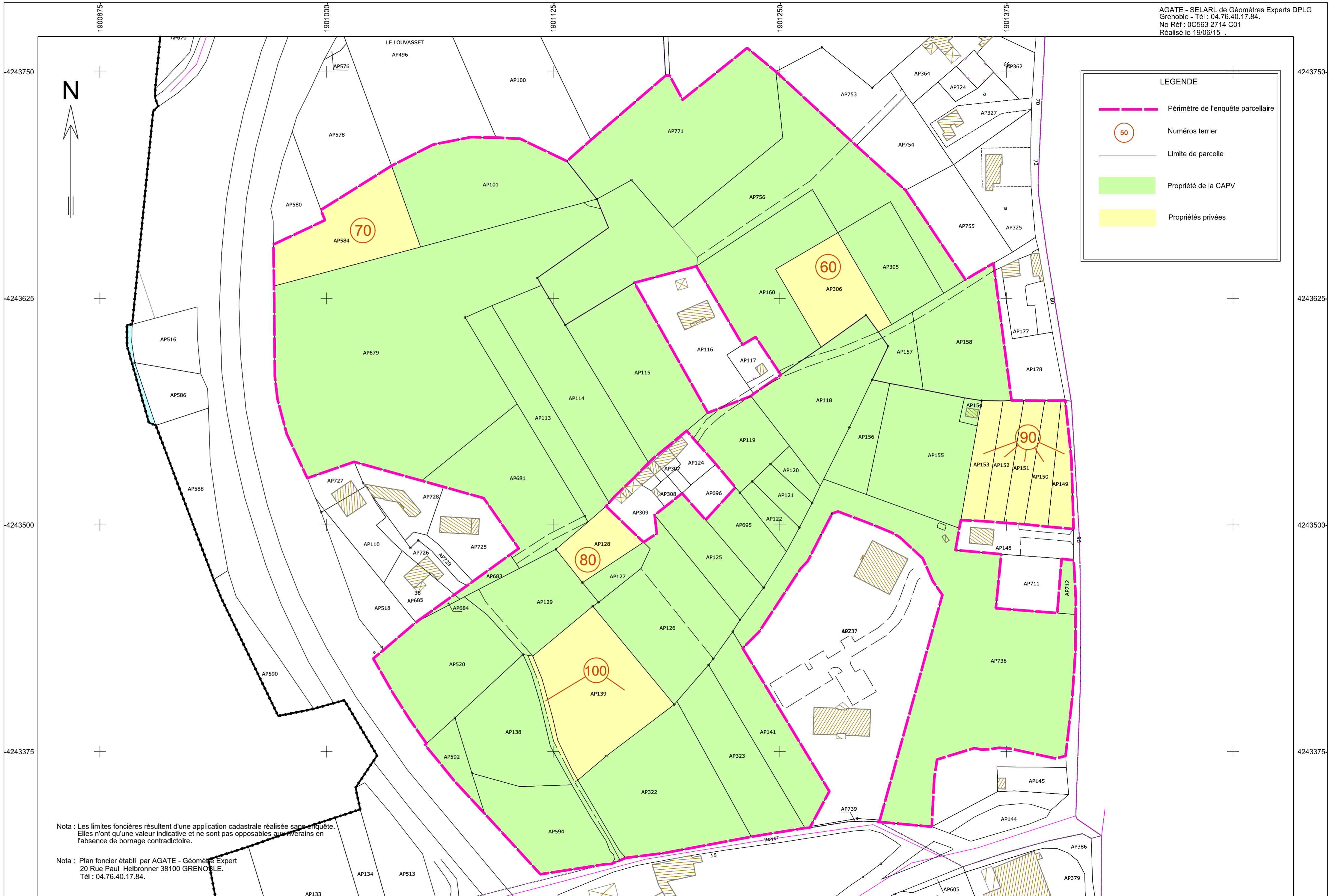


LEGENDE

-  Périètre de l'enquête parcellaire
-  Numéros terrier
-  Limite de parcelle
-  Propriété de la CAPV
-  Propriétés privées



Bruno GRANJON - Adrien LEPOUTRE - Jean-Luc ROUX - Sandrine TERRASSON

N/Réf : 0C563 2714 C01 Réf fichier : parvis-ca.dgn

Commune de Voiron

EXTENSION Z.A. DU PARVIS

Plan parcellaire

Echelle : 1/1250

DATE	ORDRE	INDICE	NATURE DES TRAVAUX	DESSIN	RESPONSABLE
19/06/15	CAPV	A	Etablissement du plan	PB	MC
05/04/17	CAPV	B	mise à jour	PB	MC

Nota : Les limites foncières résultent d'une application cadastrale réalisée sans enquête. Elles n'ont qu'une valeur indicative et ne sont pas opposables aux riverains en l'absence de bornage contradictoire.

Nota : Plan foncier établi par AGATE - Géomètre Expert
20 Rue Paul Helbronner 38100 GRENOBLE.
Tél : 04.76.40.17.84.



20, rue Paul Helbronner
38100 Grenoble
Tél : 04 76 40 17 84
Fax : 04 76 23 03 63

contact@agate-geometre-expert.fr
www.agate-geometre-expert.fr